



ГЕОИД

Общество с ограниченной ответственностью «Геоид»

ИНН 7453299007 КПП 745301001

тел. 8 (351) 750 76 56; моб. 8 (982) 111 29 16

e-mail: 7507656@mail.ru

www.geoid74.ru

454080, Челябинск, Свердловский пр-т 84 Б, офис 7.1

Заказчик - Управление архитектуры, городского строительства и землепользования администрации муниципального образования городского округа «Сыктывкар»

**Документация по планировке территории (проект межевания)
кадастрового квартала 11:05:0401002.**

**Проект межевания территории.
Материалы по обоснованию проекта межевания территории.**

Том 2.

Управляющий ООО «Геоид»

_____ /Ярославцев В.В.

Разработал

_____ /Спирова Е.В.


г. Челябинск

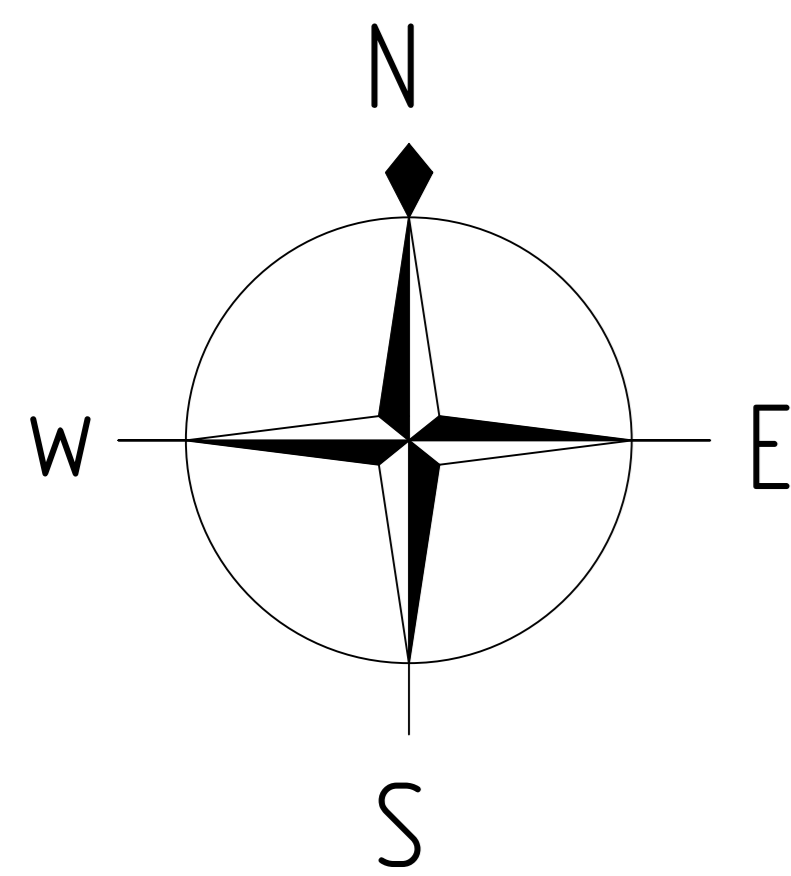
2021 г.



№ п/п	Наименование	Стр.
	Раздел 3. Материалы по обоснованию проекта межевания территории. Графическая часть	
1	Чертеж обоснования проекта межевания территории	3

Согласовано			

						08-21-ПМ			
Изм.	Колуч.	Лист	№ док.	Подп.	Дата				
Разраб.		Спирова Е.В.			08.21	Проект межевания территории. Материалы по обоснованию проекта межевания территории	Стадия	Лист	Листов
Управляющий		Ярославцев В.В.			08.21		П	1	1
							 ГЕОИД		



Условные обозначения границ

1105.04.01002 границы и номер кадастрового квартала (граница проектируемой территории)

1105.04.01002.32 границы и кадастровый номер земельных участков по сведениям ЕГРН

1105.04.01002.30 границы и номер объектов капитального строительства по сведениям ЕГРН

Условные обозначения

— горизонталь

— отметки высот

ЗКХ существующие здания и сооружения

— существующая линия электропередачи

— существующий водопровод

— существующая хозяйственно-бытовая канализация

— существующий газопровод

— существующая тепловая сеть

— существующая хозяйственно-фронтальная канализация

Охраняемые зоны инженерных коммуникаций

Охраняемая зона газопровода

Охраняемая зона линии электропередачи

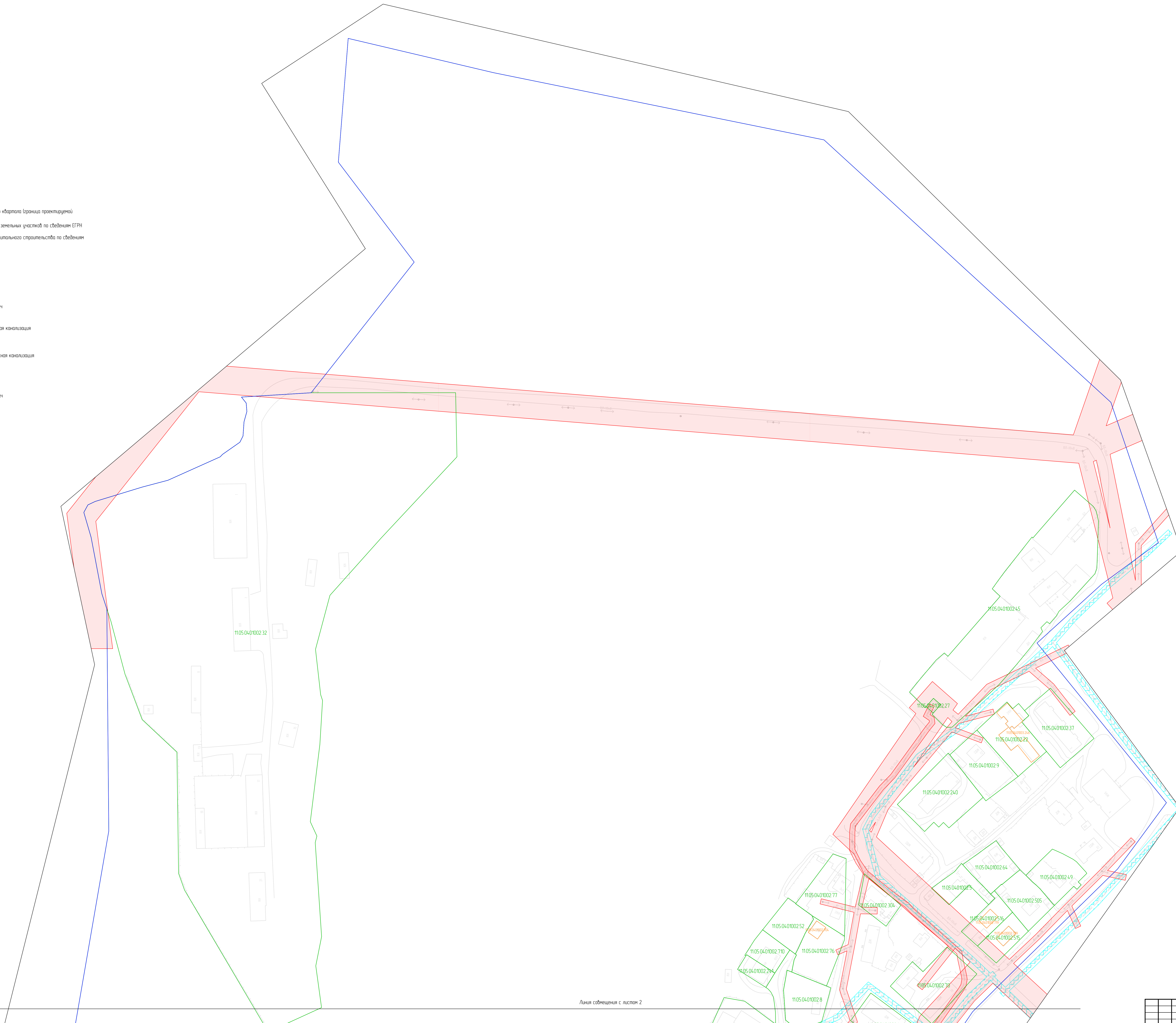
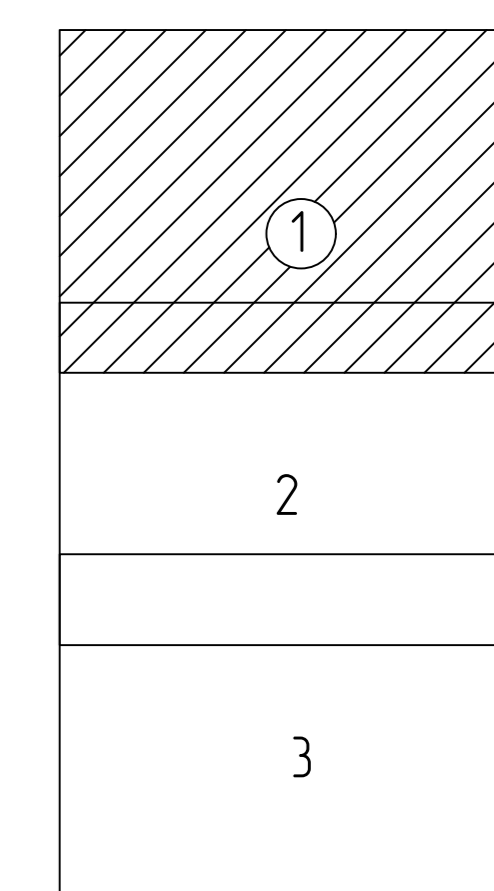
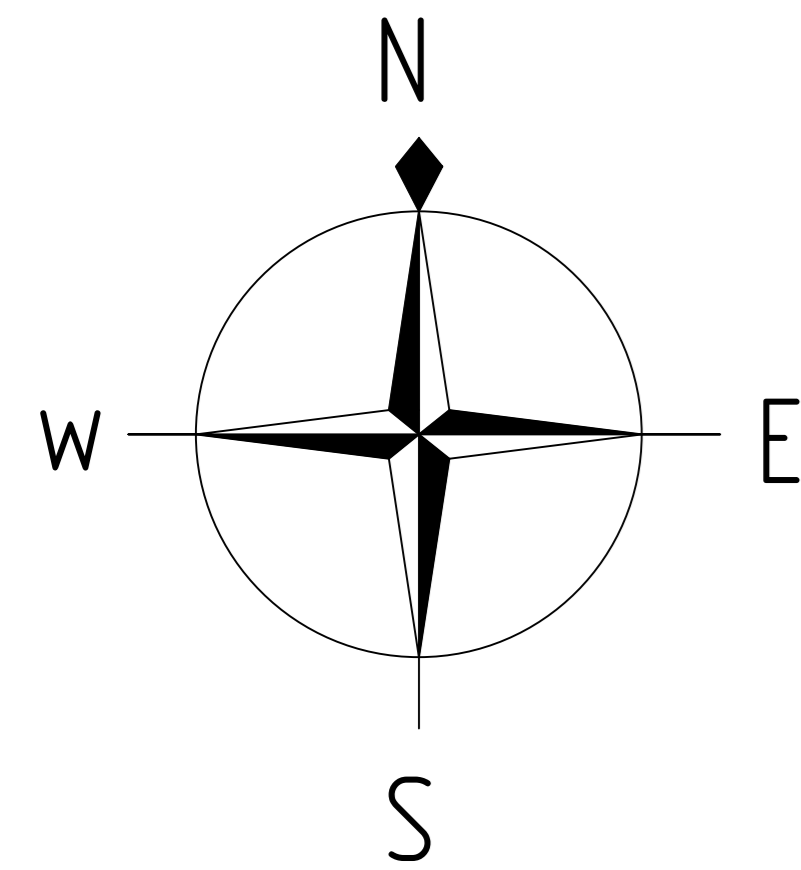


Схема расположения листов



Линия совмещения с листом 2

						08-21-PM		
						Документация по планировке территории проекта нежилого		
						кадастрового квартала 1105.04.01002		
Действ.	Исполн.	Лист	№ лист	Лист	Дата	Проект нежилого назначения		
					08.21	Составил	С.В.	08.21
						Утвердил	В.В.	08.21
						Материал по обоснованию проекта нежилого назначения территории		
						Чертеж обоснования проекта нежилого назначения территории №1500		
						Лист 1 из 3		



Условные обозначения границ

1105.04.01002 граница и номер кадастрового квартала (граница проектируемой территории)

1105.04.01002.32 границы и кадастровый номер земельных участков по сведениям ЕГРН

1105.04.01002.29 границы и номер объектов капитального строительства по сведениям ЕГРН

Условные обозначения

— горизонталь

331.6 отметки высот

2КХ существующие здания и сооружения

— существующая линия электропередачи

— существующий водопровод

— существующая хозяйственно-бытовая канализация

— существующий газопровод

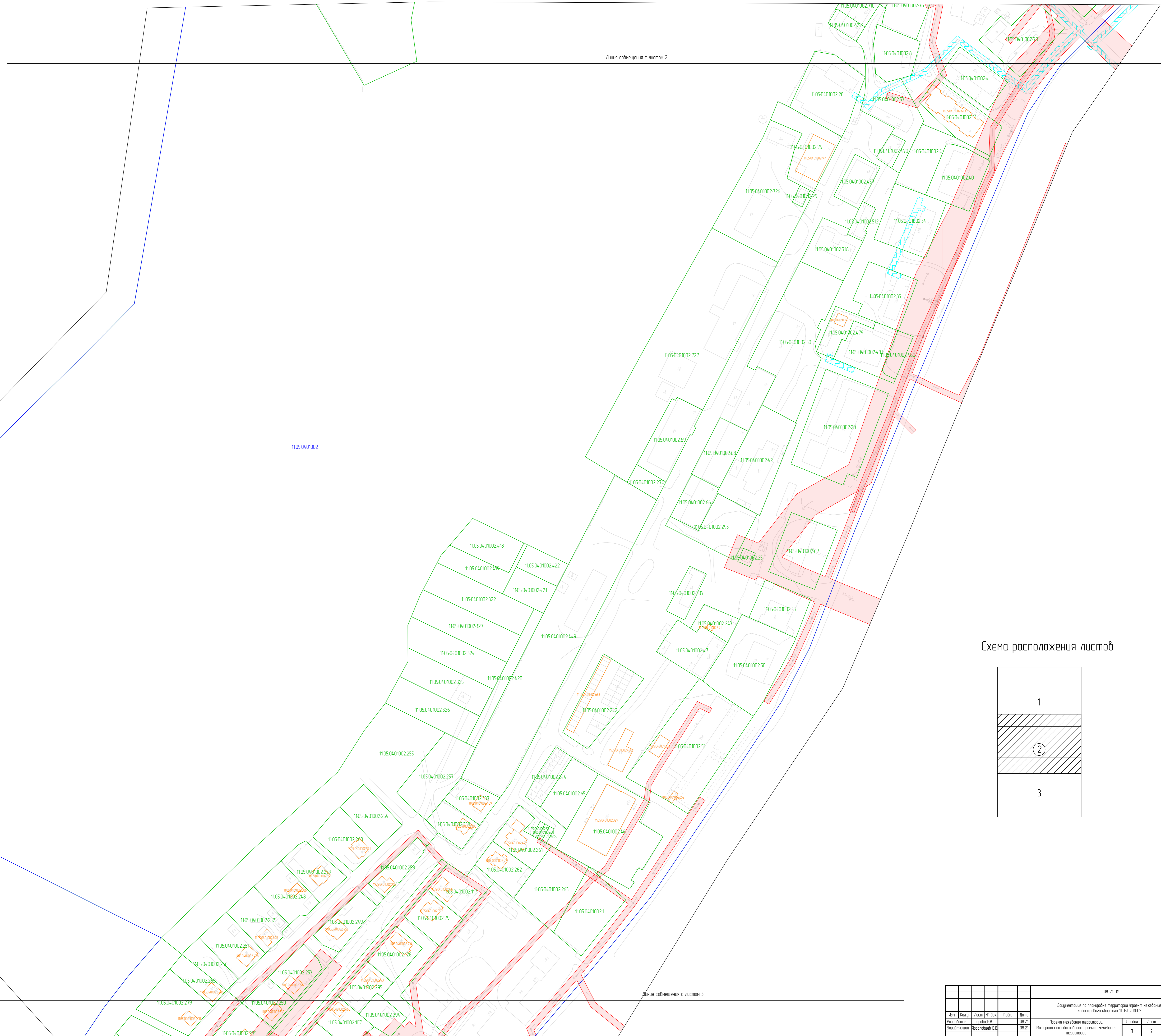
— существующая тепловая сеть

— существующая хозяйственно-фронтальная канализация

Охраняемые зоны инженерных коммуникаций

Охраняемая зона газопровода

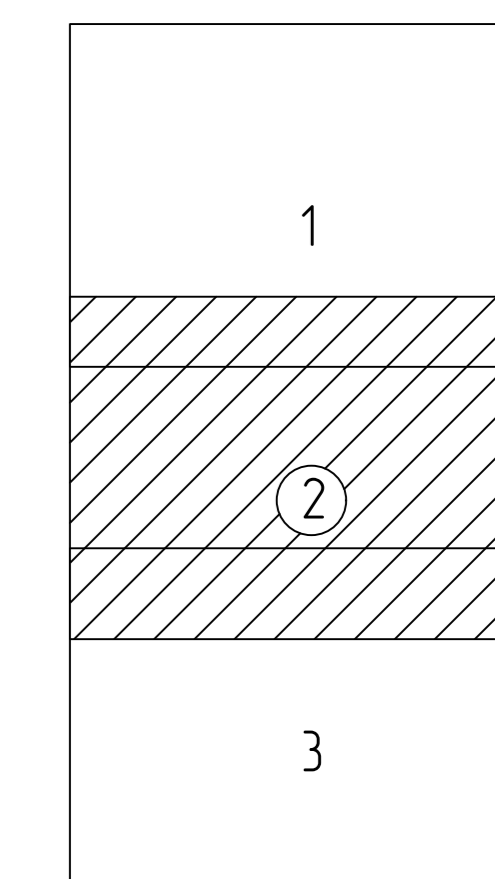
Охраняемая зона линии электропередачи



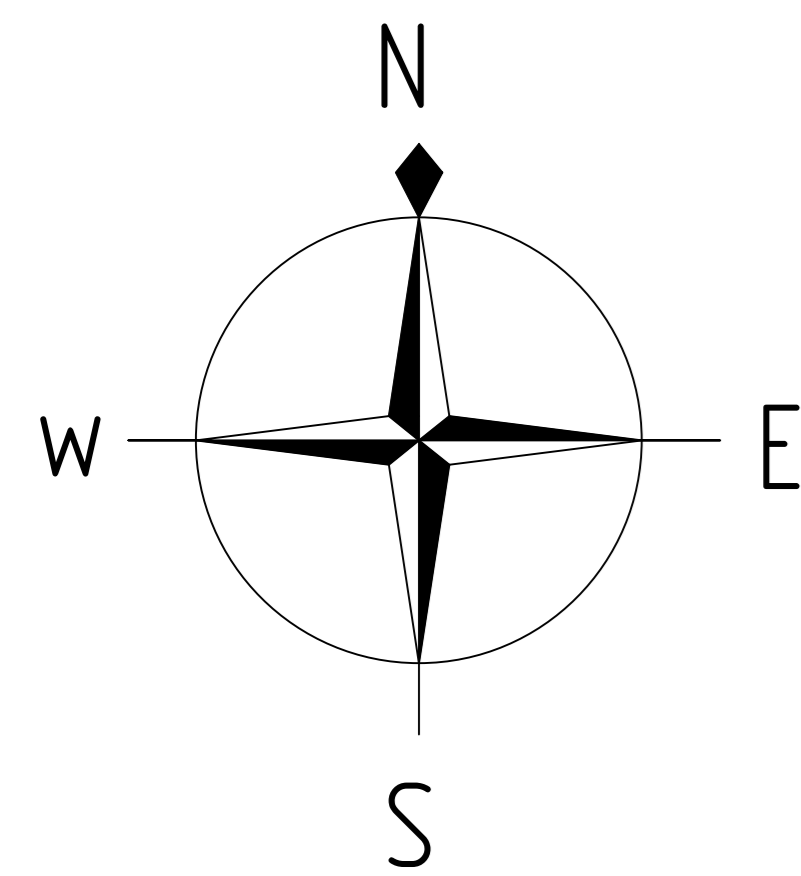
Линия совмещения с листом 2

Линия совмещения с листом 3

Схема расположения листов



					08-21-PM		
					Документация по планировке территории (проект нежилых)		
					кадастрового квартала 1105.04.01002		
Действ.	Исполн.	Лист	№ док.	Лист	Дата	Проект нежилых территории	
					08.21	Листов	Лист
					08.21	Материалы по обоснованию проекта нежилых территории:	Листов
						п	2
						3	
						Чертеж обоснования проекта нежилых территории №1500	



Условные обозначения границ

1105.04.01002 граница и номер кадастрового квартала (граница проектируемой территории)

1105.04.01002.32 границы и кадастровый номер земельных участков по сведениям ЕГРН

1105.04.01002.30 границы и номер объектов капитального строительства по сведениям ЕГРН

Условные обозначения

— горизонталь

331.6 отметки высот

2КХ существующие здания и сооружения

— существующая линия электропередачи

— существующий водопровод

— существующая хозяйственно-бытовая канализация

— существующий газопровод

— существующая тепловая сеть

— существующая хозяйственно-фронтальная канализация

Охраняемые зоны инженерных коммуникаций

Охраняемая зона газопровода

Охраняемая зона линии электропередачи

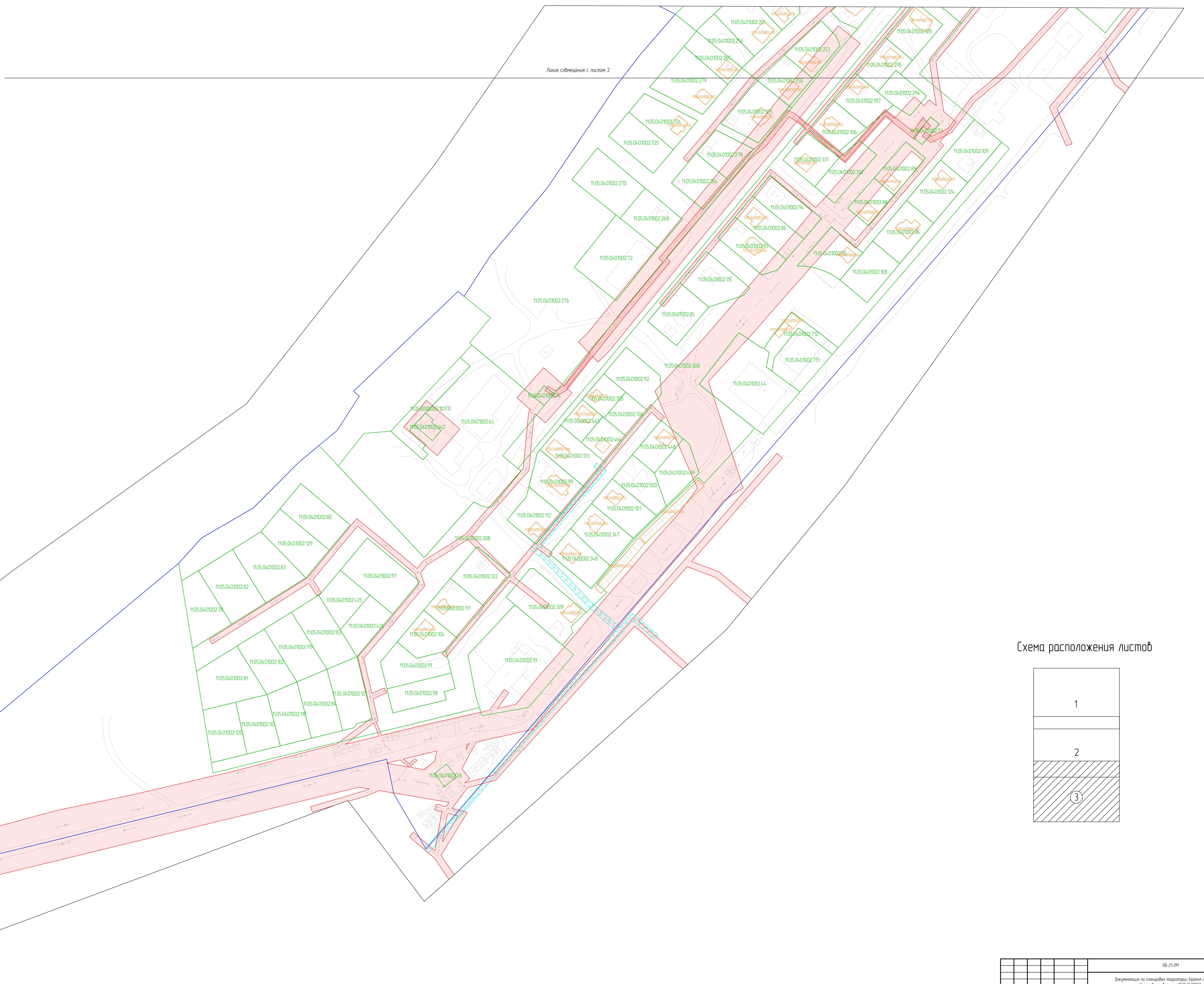
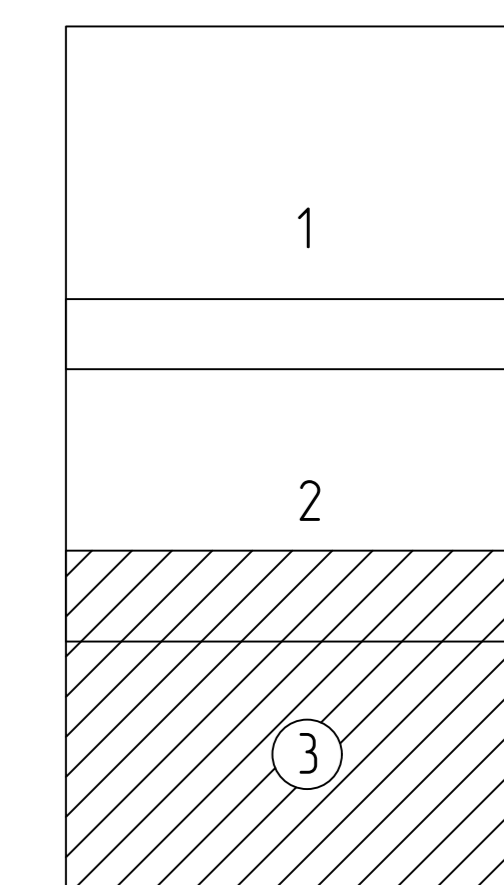


Схема расположения листов



					08-21-7M		
					Документация по планировке территории проекта нежилой территории кадастрового квартала 1105.04.01002		
Дир.	Менедж.	Лист	№ докум.	Лист	Дата	Проект нежилой территории	
					08.21	08.21	Материал по обоснованию проекта нежилой территории
Утвержденный	Составлен	Лист	№ докум.	Лист	Дата	п	Лист
					08.21	1	3
					Чертеж обоснования проекта нежилой территории №1500		